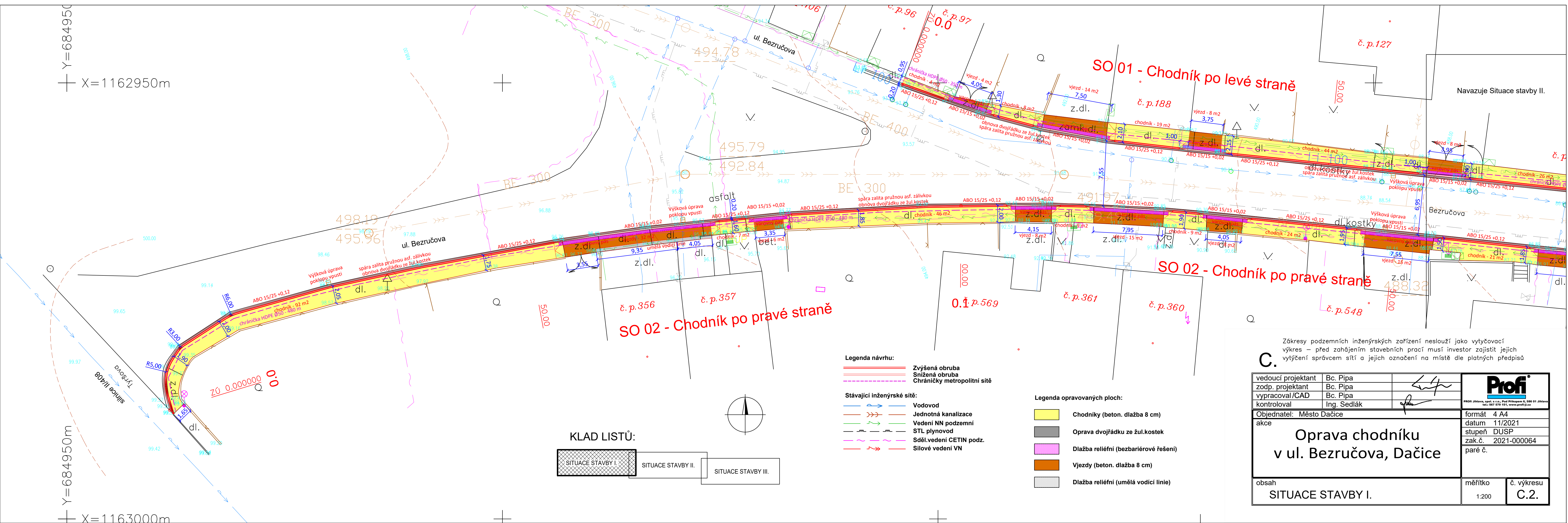
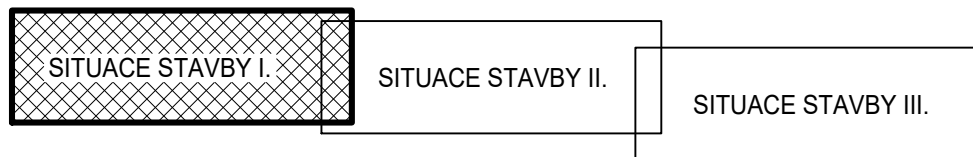


Y=684950
X=1162950m

Y=684950m
X=1163000m



KLAD LISTŮ:



Legenda návrhu:

- Zvýšená obruba
- Snížená obruba
- Chráničky metropolitní sítě

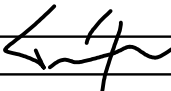

Stávající inženýrské sítě:

- Vodovod
- Jednotná kanalizace
- Vedení NN podzemní
- STL plynovod
- Sděl. vedení CETIN podz.
- Silové vedení VN

Legenda opravovaných ploch:

- Chodníky (beton. dlažba 8 cm)
- Oprava dvojřádku ze žul.kostek
- Dlažba reliéfní (bezbariérové řešení)
- Vjezdy (beton. dlažba 8 cm)
- Dlažba reliéfní (umělá vodící linie)

Zákresy podzemních inženýrských zařízení neslouží jako vytyčovací výkres – před zahájením stavebních prací musí investor zajistit jejich vytyčení správcem sítí a jejich označení na místě dle platných předpisů

vedoucí projektant	Bc. Pipa		
zodp. projektant	Bc. Pipa		
vypracoval/CAD	Bc. Pipa		
kontroloval	Ing. Sedlák		
Objednatel: Město Dačice			formát 4 A4
akce Oprava chodníku v ul. Bezručova, Dačice			datum 11/2021
			stupeň DUSP
			zak.č. 2021-000064
			paré č.
obsah			měřítko
SITUACE STAVBY I.			1:200
			č. výkresu C.2.